

## Secretaria de Meio Ambiente e Desenvolvimento Sustentável - SEMAD

### Centro de Informações Meteorológicas e Hidrológicas do Estado de Goiás - CIMEHGO

#### Sala de Situação de Monitoramento de Riscos e Desastres Naturais

Visite: <https://www.meioambiente.go.gov.br/cimehgo> ou <https://www.cimehgo.meioambiente.go.gov.br/>

 [@cimehgo.semad](https://www.instagram.com/cimehgo.semad)

Boletim nº: 0054

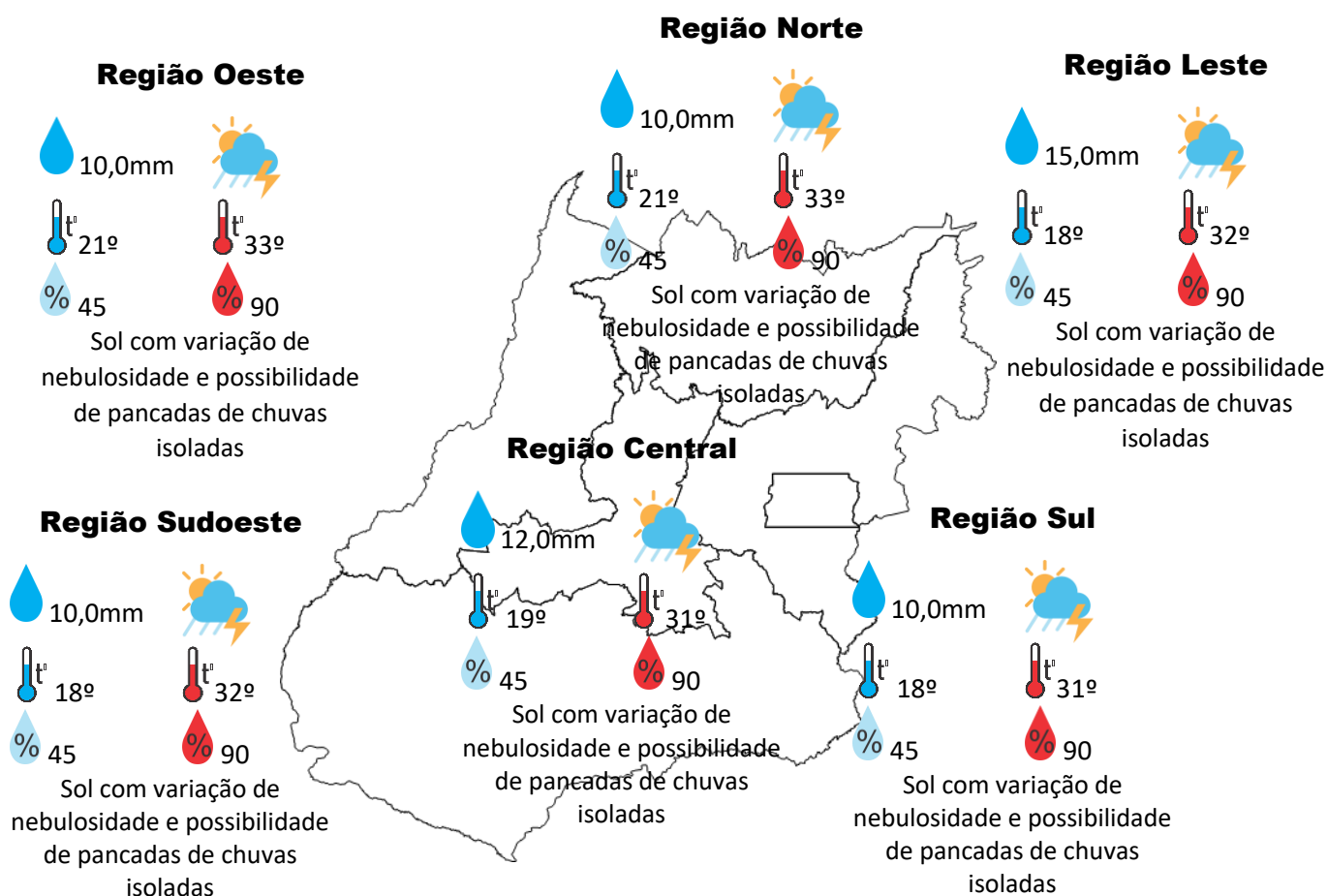
Elaborado na data: 04/03/2022

Previsão para data: 05/03/2022

### Informações do Tempo para o Estado

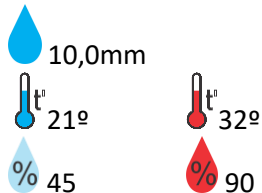
**Sábado** de sol e variação de nebulosidade a combinação calor e umidade vai auxiliar na formação de áreas de instabilidade, consequentemente teremos pancadas de chuvas que podem ser localmente fortes vir acompanhadas de rajadas de vento e raios.

**Capital:** Sol e variação de nebulosidade, com possibilidade de pancadas de chuvas isoladas, temperatura máxima podendo chegar aos 29°C e umidade relativa do ar variando entre 45% a 90%, o nascer do sol será às 06:17hs e o pôr do sol às 18:39hs.



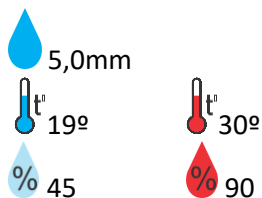
## Previsão para alguns municípios:

### Porangatu



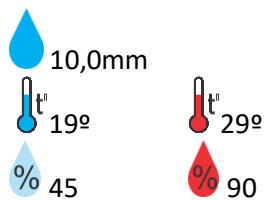
Sol com variação de nebulosidade e possibilidade de pancadas de chuvas isoladas

### Rio Verde



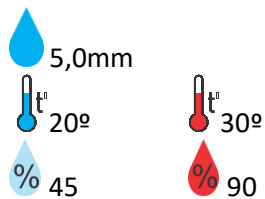
Sol com variação de nebulosidade e possibilidade de pancadas de chuvas isoladas

### Goiânia



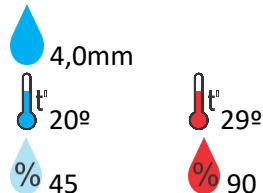
Sol com variação de nebulosidade e possibilidade de pancadas de chuvas isoladas

### Goiandira



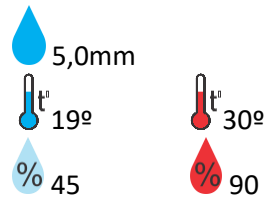
Sol com variação de nebulosidade e possibilidade de pancadas de chuvas isoladas

### Catalão



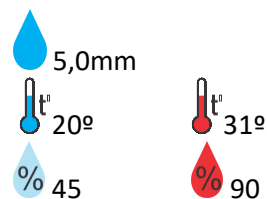
Sol com variação de nebulosidade e possibilidade de pancadas de chuvas isoladas

### Luziânia



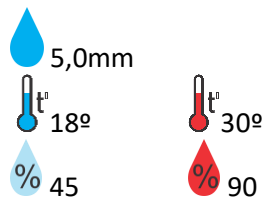
Sol com variação de nebulosidade e possibilidade de pancadas de chuvas isoladas

### Itumbiara



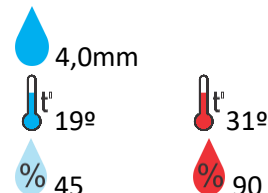
Sol com variação de nebulosidade e possibilidade de pancadas de chuvas isoladas

### Três Ranchos



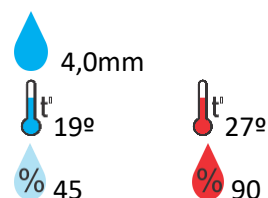
Sol com variação de nebulosidade e possibilidade de pancadas de chuvas isoladas

### Jataí



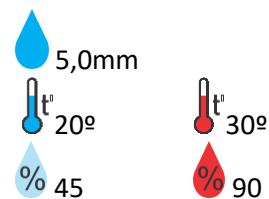
Sol com variação de nebulosidade e possibilidade de pancadas de chuvas isoladas

### Anápolis



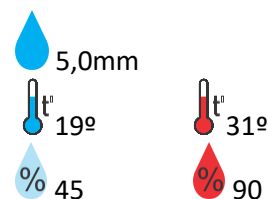
Sol com variação de nebulosidade e possibilidade de pancadas de chuvas isoladas

### Ouvidor



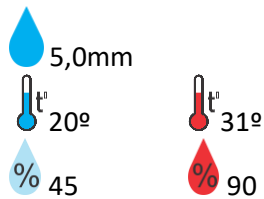
Sol com variação de nebulosidade e possibilidade de pancadas de chuvas isoladas

### Cumari



Sol com variação de nebulosidade e possibilidade de pancadas de chuvas isoladas

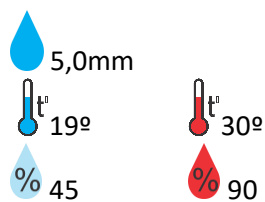
### Anhanguera



Sol com variação de nebulosidade e possibilidade de pancadas de chuvas isoladas

### Cristalina

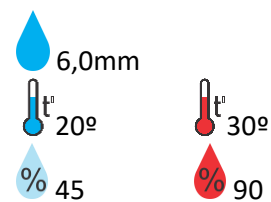
### Ipameri



Sol com variação de nebulosidade e possibilidade de pancadas de chuvas isoladas

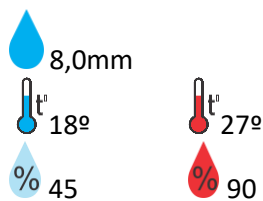
### Santa Helena

### Nova Aurora



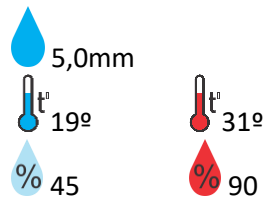
Sol com variação de nebulosidade e possibilidade de pancadas de chuvas isoladas

### Ceres



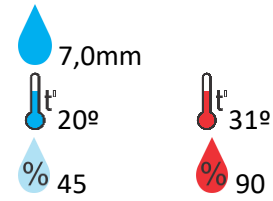
Sol com variação de nebulosidade e possibilidade de pancadas de chuvas isoladas

### Goiatuba



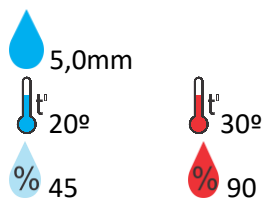
Sol com variação de nebulosidade e possibilidade de pancadas de chuvas isoladas

### Davinópolis



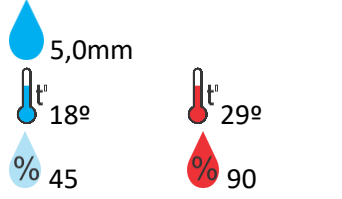
Sol com variação de nebulosidade e possibilidade de pancadas de chuvas isoladas

### Rubiataba



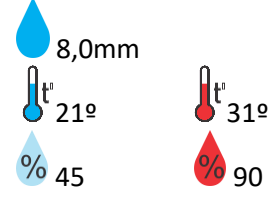
Sol com variação de nebulosidade e possibilidade de pancadas de chuvas isoladas

### Flores de Goiás



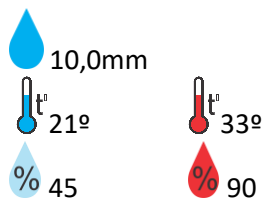
Sol com variação de nebulosidade e possibilidade de pancadas de chuvas isoladas

### Lagoa Santa

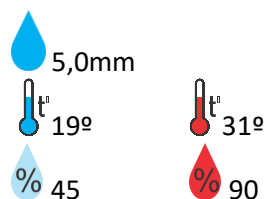


Sol com variação de nebulosidade e possibilidade de pancadas de chuvas isoladas

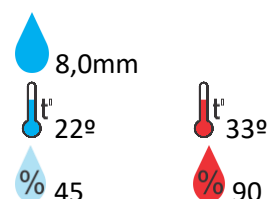
### Minaçu



Sol com variação de nebulosidade e possibilidade de pancadas de chuvas isoladas



Sol com variação de nebulosidade e possibilidade de pancadas de chuvas isoladas



Sol com variação de nebulosidade e possibilidade de pancadas de chuvas isoladas

**OBS:** As informações contidas nesse boletim do tempo levam em consideração dados das variáveis meteorológicas previstas por modelos meteorológicos e análise de imagens de satélite do dia 04/03/2022 às 08:00 horas

## Secretaria de Meio Ambiente e Desenvolvimento Sustentável - SEMAD

### Centro de Informações Meteorológicas e Hidrológicas do Estado de Goiás - CIMEHGO

#### Sala de Situação de Monitoramento de Riscos e Desastres Naturais

Visite: <https://www.meioambiente.go.gov.br/cimehgo> ou <https://www.cimehgo.meioambiente.go.gov.br/>

 [@cimehgo.semad](https://www.instagram.com/cimehgo.semad)

Boletim nº: 0054

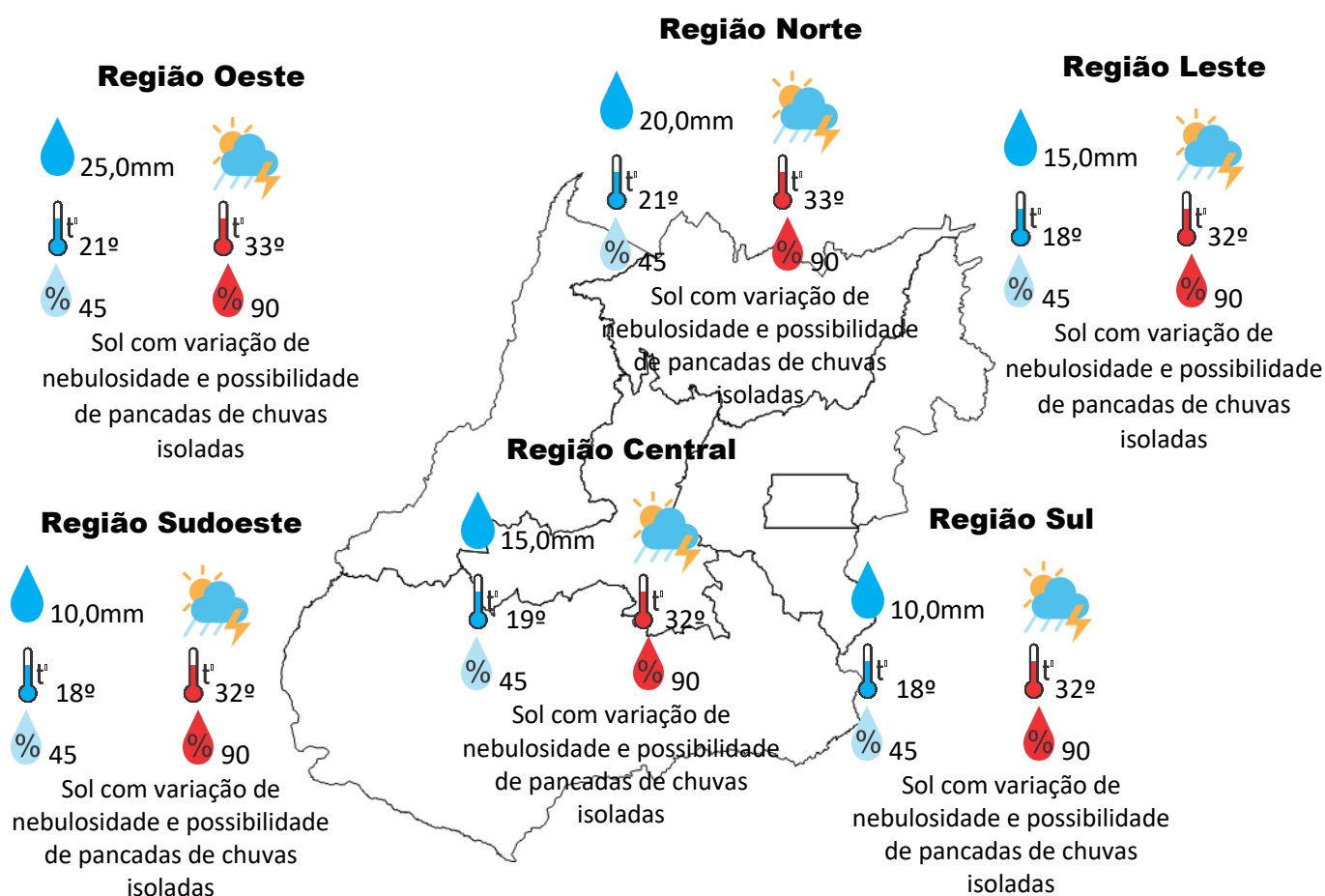
Elaborado na data: 04/03/2022

Previsão para data: 06/03/2022

### Informações do Tempo para o Estado

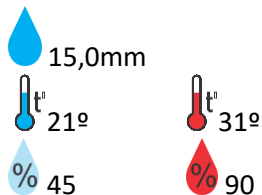
**Domingo** teremos sol e variação de nebulosidade a combinação calor e umidade vai auxiliar na formação de áreas de instabilidade, conseqüentemente teremos pancadas de chuvas que podem ser localmente fortes vir acompanhadas de rajadas de vento e raios.

**Capital:** Sol e variação de nebulosidade, com possibilidade de pancadas de chuvas isoladas, temperatura máxima podendo chegar aos 30°C e umidade relativa do ar variando entre 45% a 90%, o nascer do sol será às 06:17hs e o pôr do sol às 18:38hs.



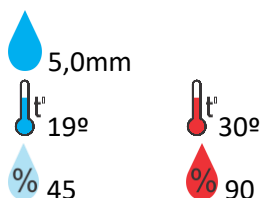
## Previsão para alguns municípios:

### Porangatu



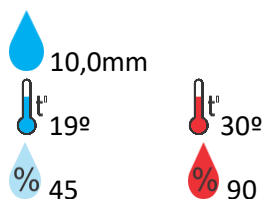
Sol com variação de nebulosidade e possibilidade de pancadas de chuvas isoladas

### Rio Verde



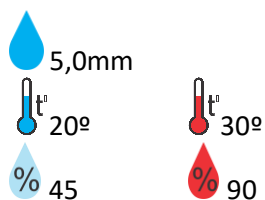
Sol com variação de nebulosidade e possibilidade de pancadas de chuvas isoladas

### Goiânia



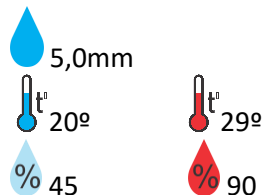
Sol com variação de nebulosidade e possibilidade de pancadas de chuvas isoladas

### Goiandira



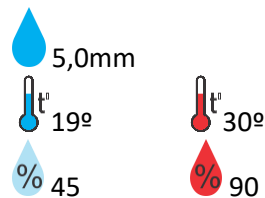
Sol com variação de nebulosidade e possibilidade de pancadas de chuvas isoladas

### Catalão



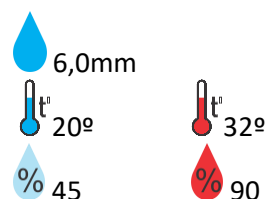
Sol com variação de nebulosidade e possibilidade de pancadas de chuvas isoladas

### Luziânia



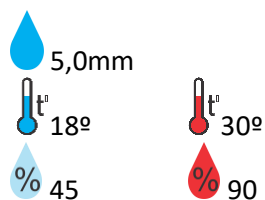
Sol com variação de nebulosidade e possibilidade de pancadas de chuvas isoladas

### Itumbiara



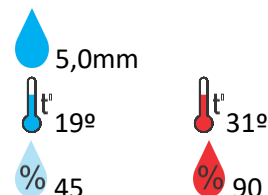
Sol com variação de nebulosidade e possibilidade de pancadas de chuvas isoladas

### Três Ranchos



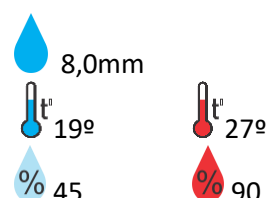
Sol com variação de nebulosidade e possibilidade de pancadas de chuvas isoladas

### Jataí



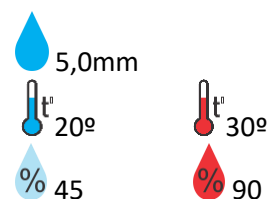
Sol com variação de nebulosidade e possibilidade de pancadas de chuvas isoladas

### Anápolis



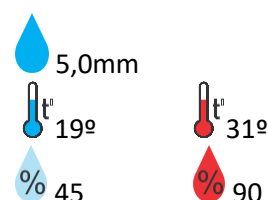
Sol com variação de nebulosidade e possibilidade de pancadas de chuvas isoladas

### Ouvidor



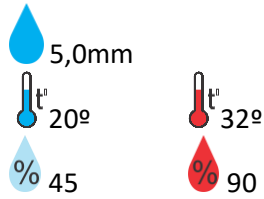
Sol com variação de nebulosidade e possibilidade de pancadas de chuvas isoladas

### Cumari



Sol com variação de nebulosidade e possibilidade de pancadas de chuvas isoladas

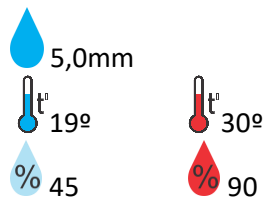
### Anhanguera



Sol com variação de nebulosidade e possibilidade de pancadas de chuvas isoladas

### Cristalina

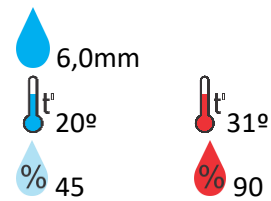
### Ipameri



Sol com variação de nebulosidade e possibilidade de pancadas de chuvas isoladas

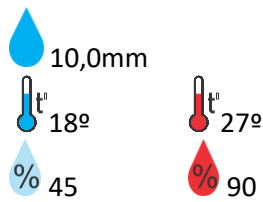
### Santa Helena

### Nova Aurora



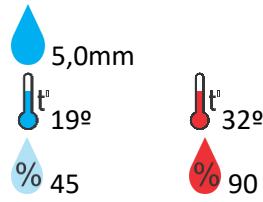
Sol com variação de nebulosidade e possibilidade de pancadas de chuvas isoladas

### Ceres



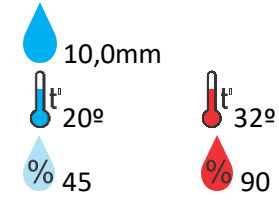
Sol com variação de nebulosidade e possibilidade de pancadas de chuvas isoladas

### Goiatuba



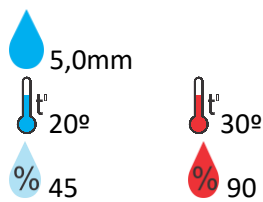
Sol com variação de nebulosidade e possibilidade de pancadas de chuvas isoladas

### Davinópolis



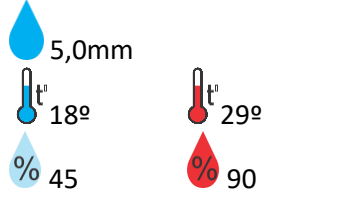
Sol com variação de nebulosidade e possibilidade de pancadas de chuvas isoladas

### Rubiataba



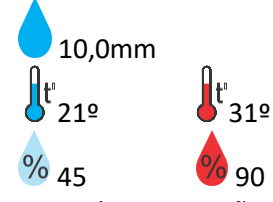
Sol com variação de nebulosidade e possibilidade de pancadas de chuvas isoladas

### Flores de Goiás



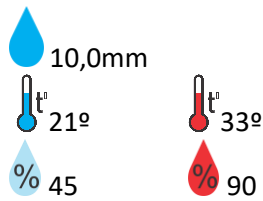
Sol com variação de nebulosidade e possibilidade de pancadas de chuvas isoladas

### Morrinhos

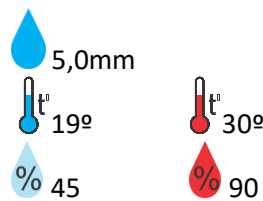


Sol com variação de nebulosidade e possibilidade de pancadas de chuvas isoladas

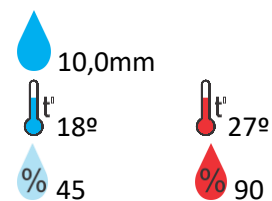
### Alto Paraiso



Sol com variação de nebulosidade e possibilidade de pancadas de chuvas isoladas



Sol com variação de nebulosidade e possibilidade de pancadas de chuvas isoladas



Sol com variação de nebulosidade e possibilidade de pancadas de chuvas isoladas

**OBS:** As informações contidas nesse boletim do tempo levam em consideração dados das variáveis meteorológicas previstas por modelos meteorológicos e análise de imagens de satélite do dia 04/03/2022 às 08:00 horas